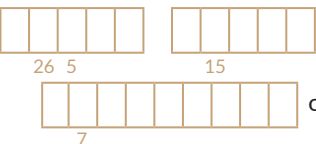




Tam kolejne schody się znajdują

i na  oko kierują.

Spójrz teraz za Ratuszem na ulicę, Żydzi zamieszkiwali kiedyś tę okolicę. Tam jeden z budynków dominuje i wysokimi oknami się cechuje.

Właściciel go niedawno postawił, w miejsce poprzedniego, którego ogień strawił. Przed wojną synagogę żydowską tu postavili, potem Niemcy kino dla siebie otworzyli.

Funkcję swą jeszcze po wojnie spełniało, przez kilkadziesiąt lat jako „Kino Tatry” działało. Dziś obiekt ten inne zadanie sprawuje i do dawnego kształtu synagogi nawiązuje.

Teraz odwróć się do schodów plecami, po których kroczą pary młode z rodzinami. Przejdź po pasach w kierunku kamienicy, która 20 numer liczy. Kieruj się malejącymi cyframi oraz mijanymi przez siebie sklepami.

Przy końcu wolsztyńskiego Rynku zobaczysz 13 na ostatnim budynku. Za nim rozwidlenie znajdziesz i lewą drogą dalej zajdziesz.

Szybko nią do końca przejdź i w prawo w ulicę wejdź. Na wprost wspaniałym gmach zobaczysz, zieloną bramę i okiennice wypatrzysz.

Na budynku tablice odkryjesz, pamięć o Robercie Koch odżyje. Był pochodzenia niemieckiego i po zdobyciu wykształcenia medycznego, przybył do miasta Wolsztyn, gdzie jego kariera się rozpoczyna.

Tu podjął nad węglikiem badania, praca jego była doceniana. Do Berlina został powołany i profesorem uczelni mianowany.

Wejdź przez bramę na korytarz, tam na tablicach o Kochu przeczytasz. W środku budynku muzeum się znajduje i różne pamiątki o nim przechowuje. Opuść przejście i idź dalej, by zabytkową oficynę znaleźć.

Z muzeum została razem wybudowana, przez Angelikę Marię Pearce ufundowana. Jako szpital dla niewidomych powstał, „Domem pod Samarytaninem” nazwany został.

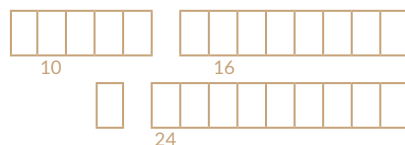
Po wojnie lekarze chorych przyjmowali, następnie lokatorzy tu zamieszkiwali. Izba pamięci Roberta Kocha tutaj była, Po czym do budynku z przodu się przemieściła.

Aż oficyna doczekała się renowacji z ramienia

 fundacji

Rozwiązanie tej tajemnicy znajdziesz na czarnej tablicy.

Na drzwiach napis





Przejdź z lewej strony oficyny, Ogród Roberta Kocha teraz zwiedzimy. Rośnie w nim piękny kasztanowiec, który ma ponad 4 metry w obwodzie.

Wróć tą samą drogą do ulicy doktora, w prawo podążać jest pora. Figurę Matki Boskiej z daleka zobaczysz, ona Tobie dobry kierunek wyznaczy.

Wzdłuż sklepów spaceruj, do Straży Pożarnej się kieruj. Gdy będziesz mijać tej jednostki siedzibę, na stary wóz strażacki zerknijesz z podziwem.

Kontynuuj swoją wędrowkę, aż znajdziesz biblioteki placówkę. Teraz ostatnia zagadka się odkrywa:

  
 odżywa.

Różne religie w Wolsztynie gościły i pamięć po sobie pozostawiły. Biblioteki patronem Platera uznano i pomnik mu wykonano. Za nim schowany jest skarb, który odkrycia jest wart.

Węzeł przyjaźni znalazłeś wreszcie, odrusuj go na swoim queście\*.

\*Quest – zadanie

## Miejsce na skarb

### Tematyka

Podczas spaceru po Wolsztynie poznamy wybitnych uczonych oraz historię miasta.

### Gdzie to jest?

Wolsztyn leży w zachodniej części województwa wielkopolskiego przy drodze krajowej nr 32 pomiędzy Poznaniem a Zieloną Górą. Wyprawa rozpoczyna się przy Urzędzie Pocztowym ul. 5 Stycznia 4. Muzeum R. Kocha godziny otwarcia: wtorek-sobota: 9:00-16:00, I i III niedziela miesiąca 10:00 - 15:00.

### Na czym to polega?

W czasie wędrowki uczestnik zabawy rozwiązuje zadania i zagadki, które doprowadzą go do ostatniego punktu, w którym jest ukryty „skarb”.

**Czas przejścia:** ok. 1 h


**Autorzy:** Danuta Sawicka, Joanna Lisiewicz  
**Opiekun merytoryczny:** Biuro Promocji i Turystyki Urzędu Miejskiego w Wolsztynie  
**Opiekun wyprawy:** Beata Bączyk,  
Biblioteka Publiczna Miasta i Gminy Wolsztyn tel. 68 384 22 81 (poniedziałek-piątek 8-16)  
**Rysunki:** Mateusz Kaźmierczak  
**Projekt graficzny:** wydawnictwolabor.pl

### Partnerzy:



Wolsztyn 2020

# Wolsztyńska gra terenowa



Śladami  
wybitnych postaci



Wolsztyn  
pełną parą!