

MIEJSCOWY PLAN ZAGOSPODAROWANIA PRZESTRZENNEGO WYBRANYCH TERENÓW POŁOŻONYCH NA OBSZARZE GMINY WOLSZTYN - ETAP I

ZAŁĄCZNIK NR 1 DO UCHWAŁY NR .../... RADY MIEJSKIEJ W WOLSZTYNIE Z DNIA R.
ARKUSZ NR 18
OBRĘB WRONIAWY


OZNACZENIA

OZNACZENIA STANOWISKA OBRZĄDZAJĄCE UŻYTKA PLANU


- GRANICA OBSZARU OBJĘTEGO PLANEM
- LINE ROZGRANICZAJĄCE TERENY O RÓŻNYM PRZYZNACZENIU LUB RÓŻNYCH ZASADACH ZAGOSPODAROWANIA
- OBZĄDZAJĄCE LINE ZABUDOWY
- NEPRZEMKALNE LINE ZABUDOWY
- MW TEREN ZABUDOWY MIESZKANOWEJ WIELOKROKOWEJ
- MN-U TERENY ZABUDOWY MIESZKANOWEJ JEDNOKROKOWEJ LUB USŁUG
- RZM TERENY ZABUDOWY ZAGRODOWEJ
- L TEREN LASU
- KR TERENY KOWALKACJI ORODOWEJ WERNIKOWEJ

OZNACZENIA INFORMACYJNE

- GRANICA GŁÓWNEGO ZBIORNIKA WÓD PODZIEMNYCH NR 118
- PASY TECHNICZNE NAPIĘTIOWYCH LUB ELEKTROENERGETYCZNYCH ŚREBNEGO NAPIĘCIA
- LINE WYMIAROWE [m]



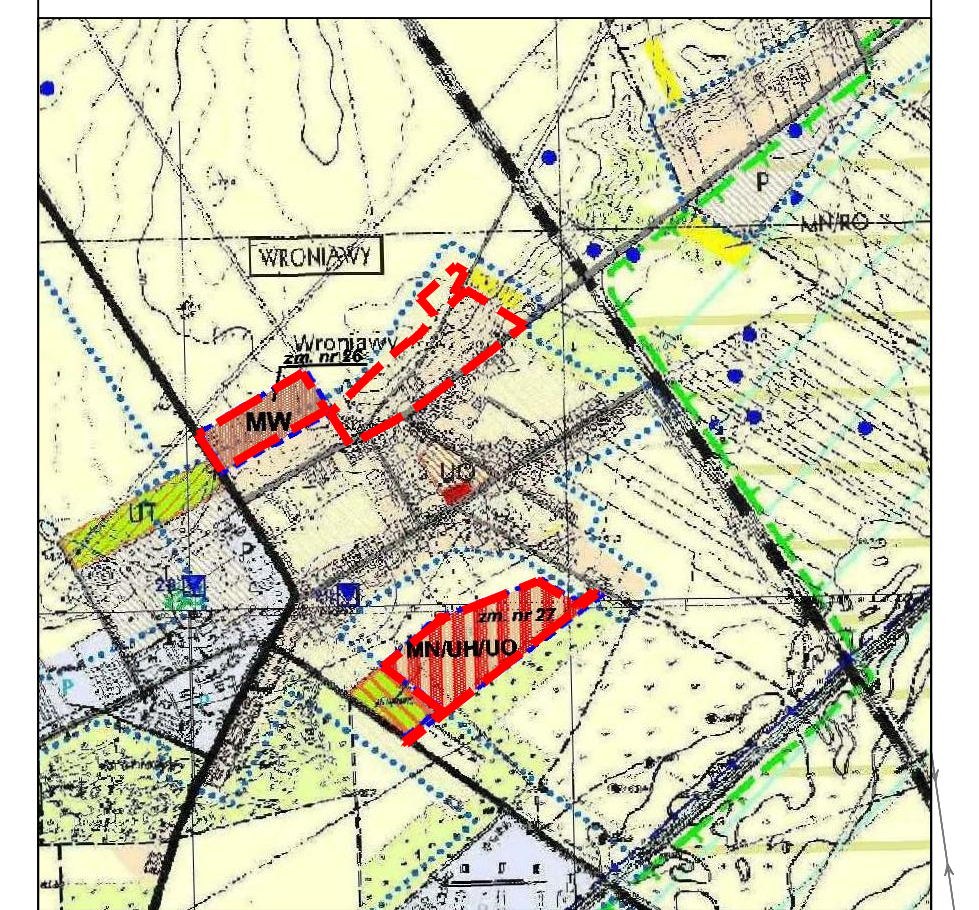
SKALA 1:2000



UKŁAD WSPÓŁRZĘDNYCH: PUWG 2000 STREFA 5
MAPA ZASADNICZA POZYSKANA Z PRACOWNICZEGO ZASOBU
GEODEZYJNEGO I KARTOGRAFICZNEGO



WYRYS ZE STUDIUM UWARUNKOWAŃ I KIERUNKÓW ZAGOSPODAROWANIA PRZESTRZENNEGO GMINY WOLSZTYN Z OZNACZENIEM GRANIC OBSZARU OBJĘTEGO PLANEM SKALA 1:20 000



- OCHRONA ŚRODOWISKA PRZYRODNICZEGO I KULTURALNEGO
- STRUKTURA FUNKCYJNALNO-PRZESTRZYNNA
- KOMUNIKACJA

- OZNACZENIA UZUPELNIĄCE

- ### OZNACZENIA DO ZMIANY NR 26 STUDIUM
- GRANICA OBSZARU OBJĘTEGO ZMIANĄ STUDIUM
 - MW TEREN ZABUDOWY MIESZKANOWEJ WIELOKROKOWEJ
- ZAŁĄCZNIK NR 1 DO UCHWAŁY NR XLVI/555/2022
RADY MIEJSKIEJ W WOLSZTYNIE Z DNIA 28 WRZEŚNIA 2022 R.

- ### OZNACZENIA DO ZMIANY NR 27 STUDIUM
- GRANICA OBSZARU OBJĘTEGO ZMIANĄ STUDIUM
 - TEREN ZABUDOWY MIESZKANOWEJ JEDNOKROKOWEJ LUB ZABUDOWY HANDLOWO-USŁUGOWEJ, LUB USŁUG OŚWIATY
- ZAŁĄCZNIK NR 1 DO UCHWAŁY NR XLVI/556/2022
RADY MIEJSKIEJ W WOLSZTYNIE Z DNIA 28 WRZEŚNIA 2022 R.
- GRANICA OBSZARU OBJĘTEGO PLANEM